




Legende

-  Baufeldgrenze
- Natürlicher Bodenabtrag (t/ha/a)
(ohne Akkumulationsbereiche)
 -  kein Abtrag
 -  0 - 2,5 (t/ha/a)

Projekt:	A10 km 30,5 Neubau Anschlussstelle Freienbrink-Nord	
Auftraggeber:	Ingenieurgemeinschaft A 10 AS Freienbrink -Nord proVIA / LAP	
Auftragnehmer:	IB Wüllner GmbH Lahnstraße 13 12055 Berlin Tel.: 030 - 94 40 44 46 / Email: info@ib-wuellner.de	
Darstellung:	Anlage 3 zum Fachbeitrag Bodenschutz: Bodenerosionsgefährdung durch Wasser - Natürlicher Bodenabtrag	
bearbeitet/ gezeichnet:	Erstellungsdatum:	Massstab:
CW, AW / SR	11/2024	1: 20.000

Quelle
© GeoBasis-DE/LGB (2024), dl-de/by-2-0
© GeoBasis-DE / DTK10 2023