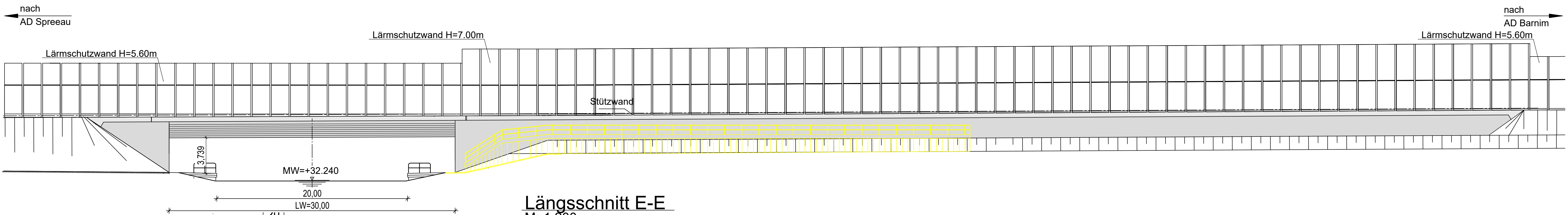
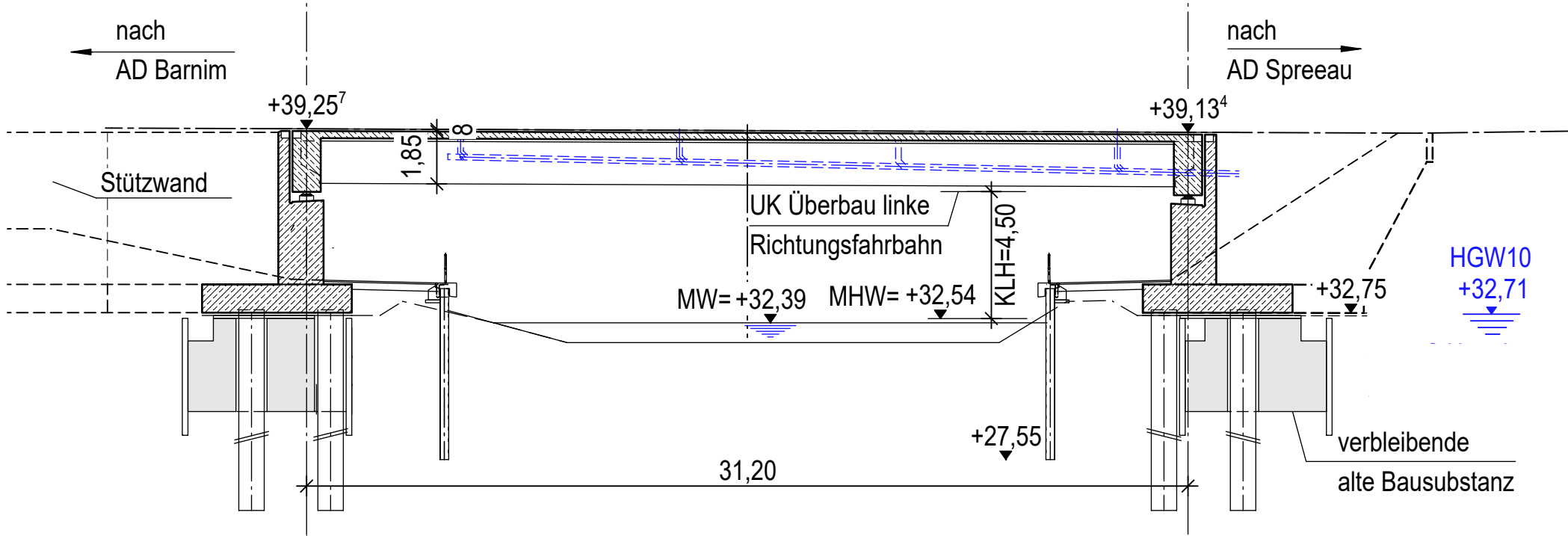


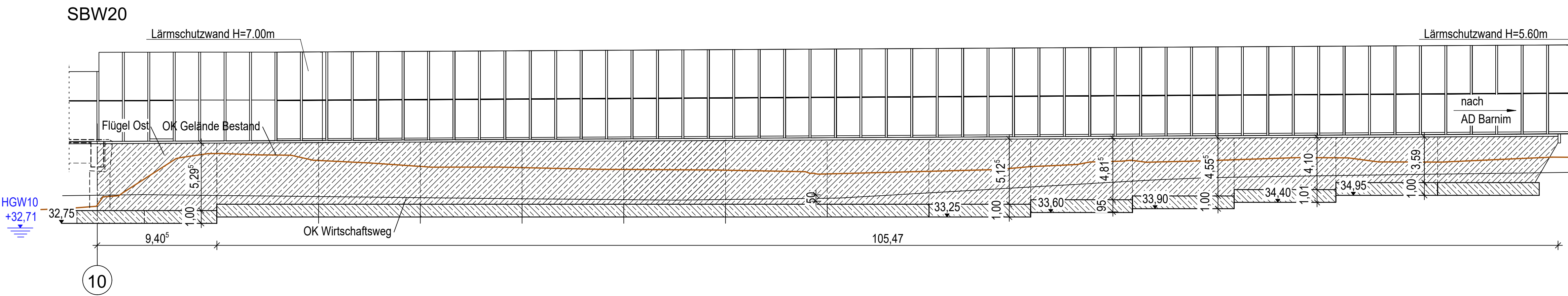
Ansicht von Osten  
M=1:200



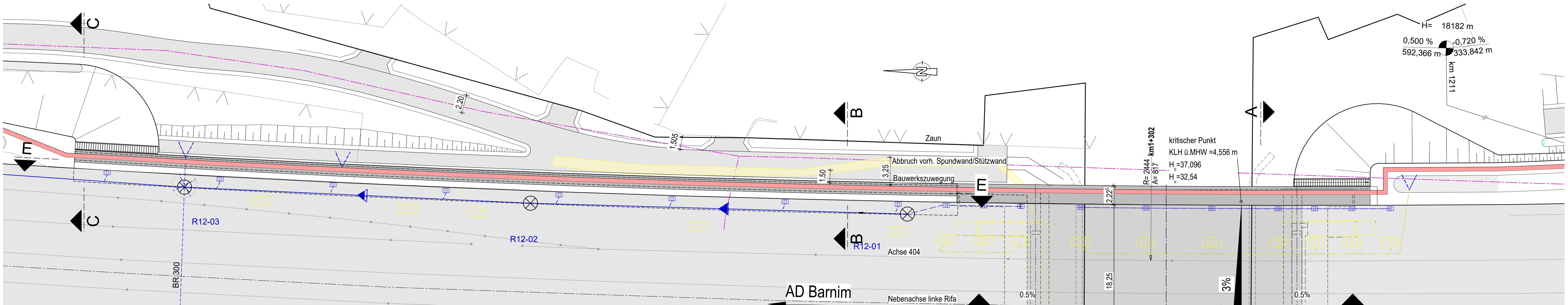
Längsschnitt D-D  
M=1:200



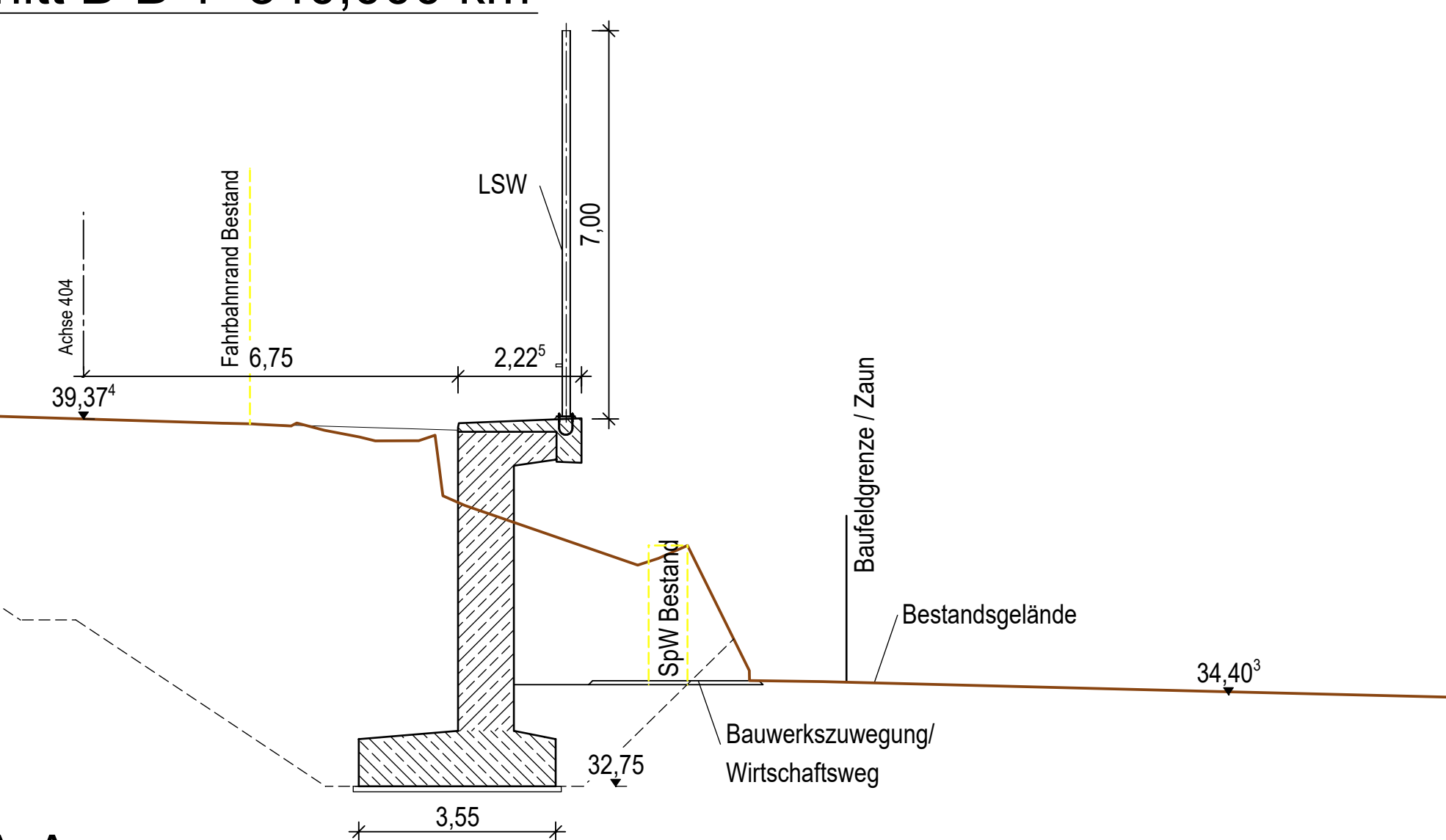
Längsschnitt E-E  
M=1:200  
SBW20



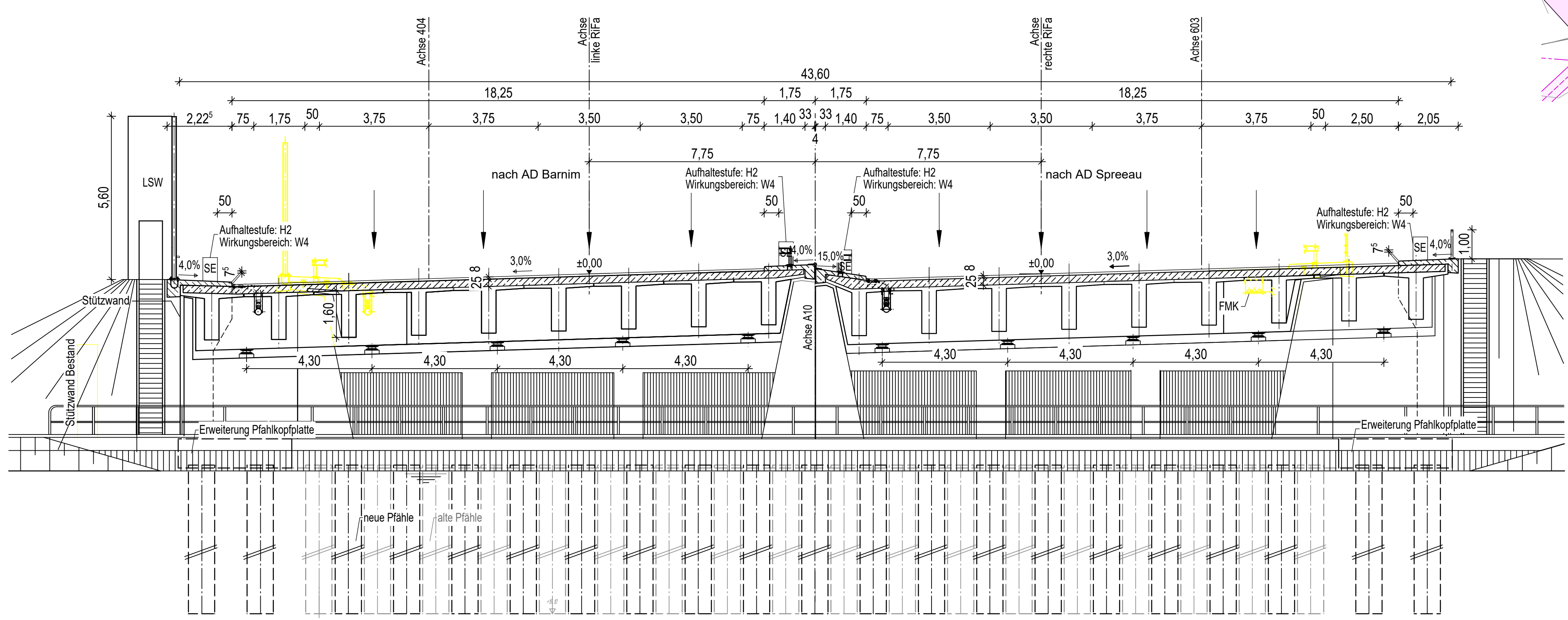
Grundriss  
M=1:200



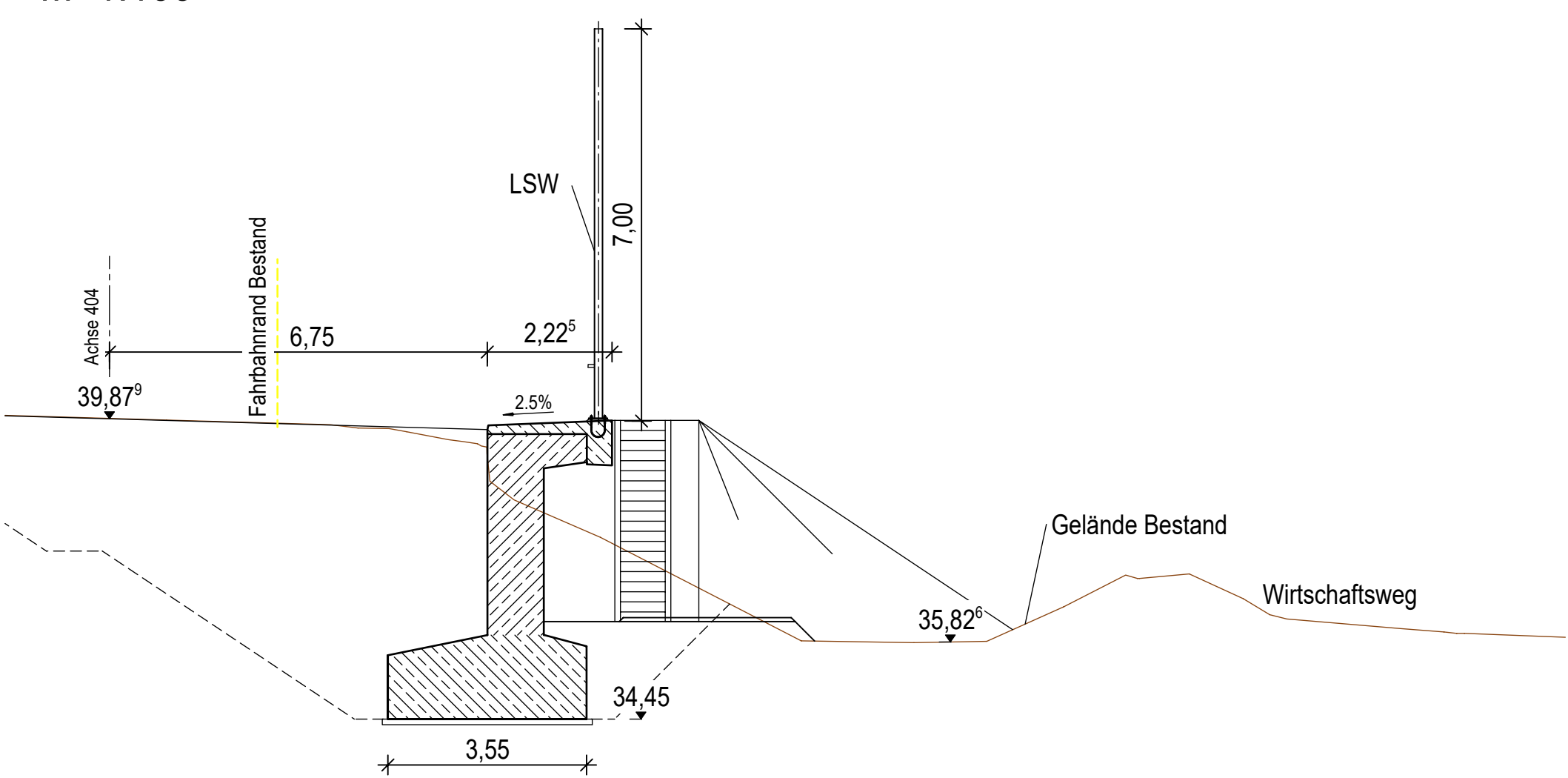
Querschnitt B-B 1+340,000 km  
M=1:100



Ansicht A-A  
M=1:100



Querschnitt C-C 1+440,000 km  
M=1:100



Legende:

- Achse
- Entwässerung
- Rückbau Bestand
- Baufeldgrenze/Planfeststellungsgrenze
- vorh./gepl. Lärmschutzwand
- Zaun
- Grenze Wasserschutzzonen
- FFH-Gebiet
- Leitungen Bestand:
- Fernmeldekabel (Vodafone / Telekom / EWE / Ontras / Edis)
- Autobahn Fernmeldekabel
- Elektroleitung (Edis / EWE)
- Trinkwasserleitung (WSE)
- Schmutzwasserleitung (WSE)
- Gasleitung (EWE / Ontras)
- Abbruch Leitung
- Leitungen Neu:
- Gasleitung (EWE / Ontras)
- Fernmeldekabel Ontras
- FMK Kabeltrasse prov.
- Autobahn/FMK geplant

Ersatzneubau BW 20

Brücke im Zuge der A10 über die Löcknitz

Bauwerksdaten

Bauart:	Stahlbeton Spannbeton Stahl Verbund-
Gründungsart:	Tiefgründung
Einwirkung Verkehrslast:	DIN EN 1991-2 Lastmodell LM 1
Verkehrskategorie DIN EN 1991-2:	1
Verkehrsart DIN EN 1992-2/NA:	große Entfernung
Militärlastklasse STANAG:	50/50 – 100
Lichte Weite zw. Widerlagern ( ) (m):	30,00
Gesamtlänge zw. den Endauflagern (m):	31,20
Kleinste Lichte Höhe (m):	4,556
Kreuzungswinkel (gon):	100,00
Breite zw. Geländern (m):	43,60
Brückenfläche (m²):	1360,32

Stützwand SBW 20

Stützwand in Verlängerung des nordöstlichen Flügels

Bauwerksdaten

Bauart:	Stahlbeton Spannbeton Stahl Verbund-
Gründungsart:	Flachgründung
Länge (m):	105,49
Höhe (m):	bis 6,20

1	2	3	4	5	5.1	6
Rosenfelder Straße 43/41 10117 Berlin Telefon (03 0) 289863-0 E-Mail: berlin@lap-consult.com						
bearbeitet			Zarpova 15.11.2024			
freigegeben			Fischer 15.11.2024			

		bearbeitet		Beyer	
Niederlassung Nordost An der Autobahn 111 16540 Hohen Neuendorf		freigegeben		Becher	
Projekt-Nr.: A. 04716					

Nr.	Art der Änderung	Datum	Zeichen
Lagesystem	ETRS 89	Stand Kataster	05/2024
Höhensystem	DHHN 92	Bestandsvermessung	05/2023

FESTSTELLUNGSENTWURF

Die Autobahn GmbH des Bundes		Unterlage / Blatt-Nr.: 15/2 Bauwerkskizze BW20	
Straße / Abschnitt-Nr. / Station: A 10 / 050-070 / km 27,970 bis 33,950 PROJIS-Nr.: A.04716.10		Maßstab: 1 : 200/100	
A 10, km 30,500 Neubau der AS Freibrink-Nord Bett.-km 29,00 - 30,00			
Entwurfdatum: Aufgestellt: Hohen Neuendorf, den		Geprüft:	
i.V. Ronald Normann Direktor der Niederlassung Nordost		Genehmigt:	