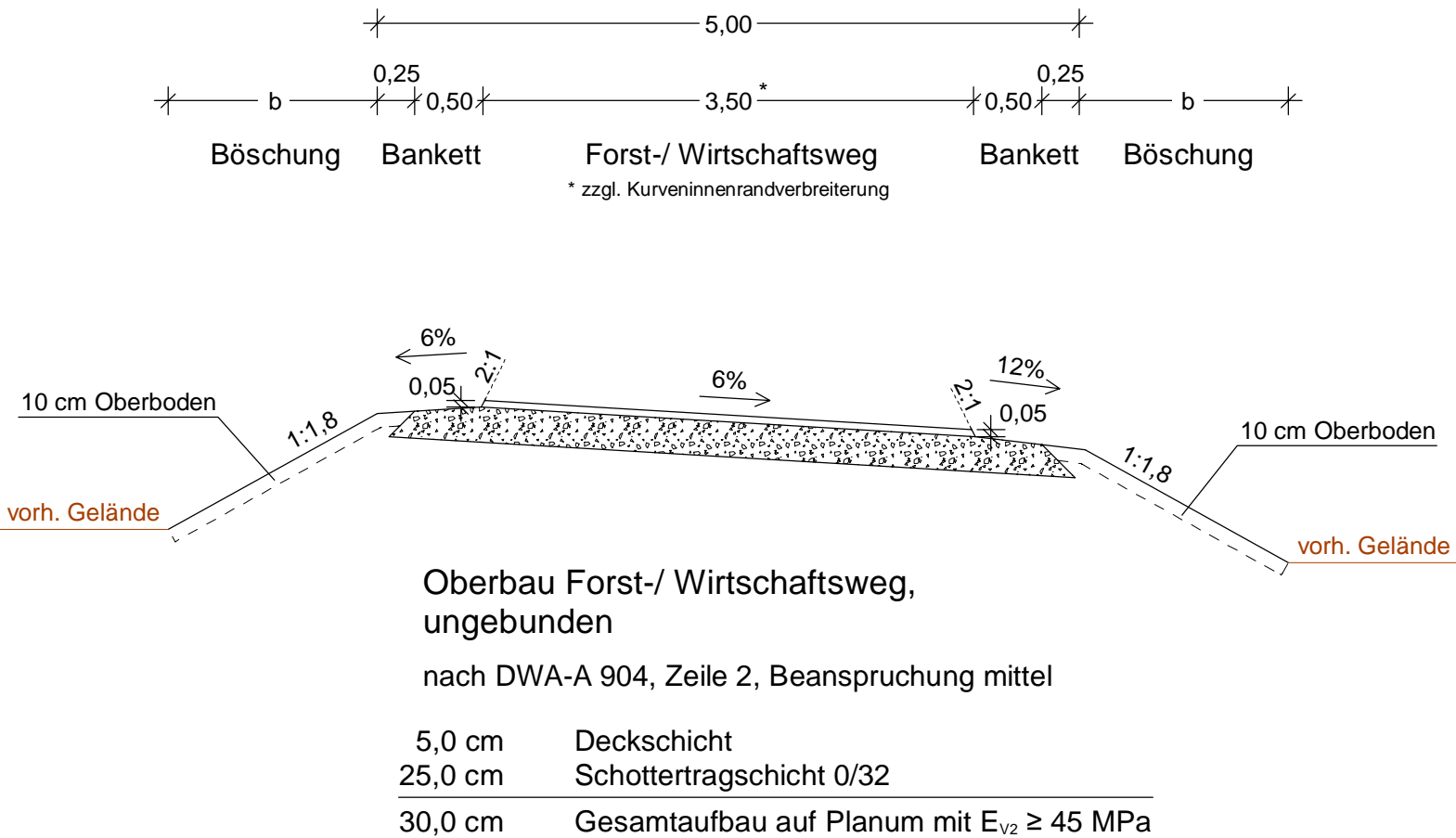
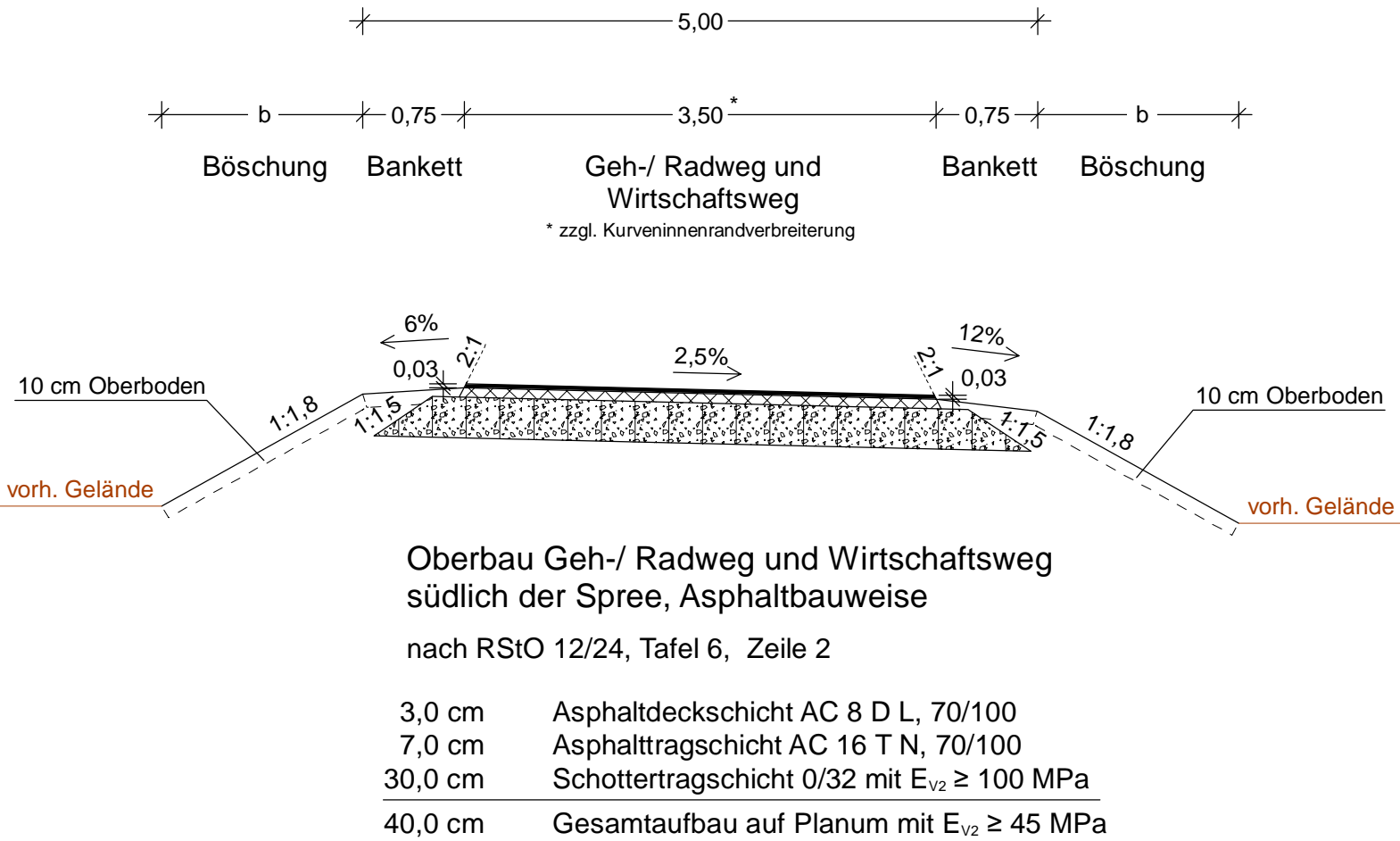


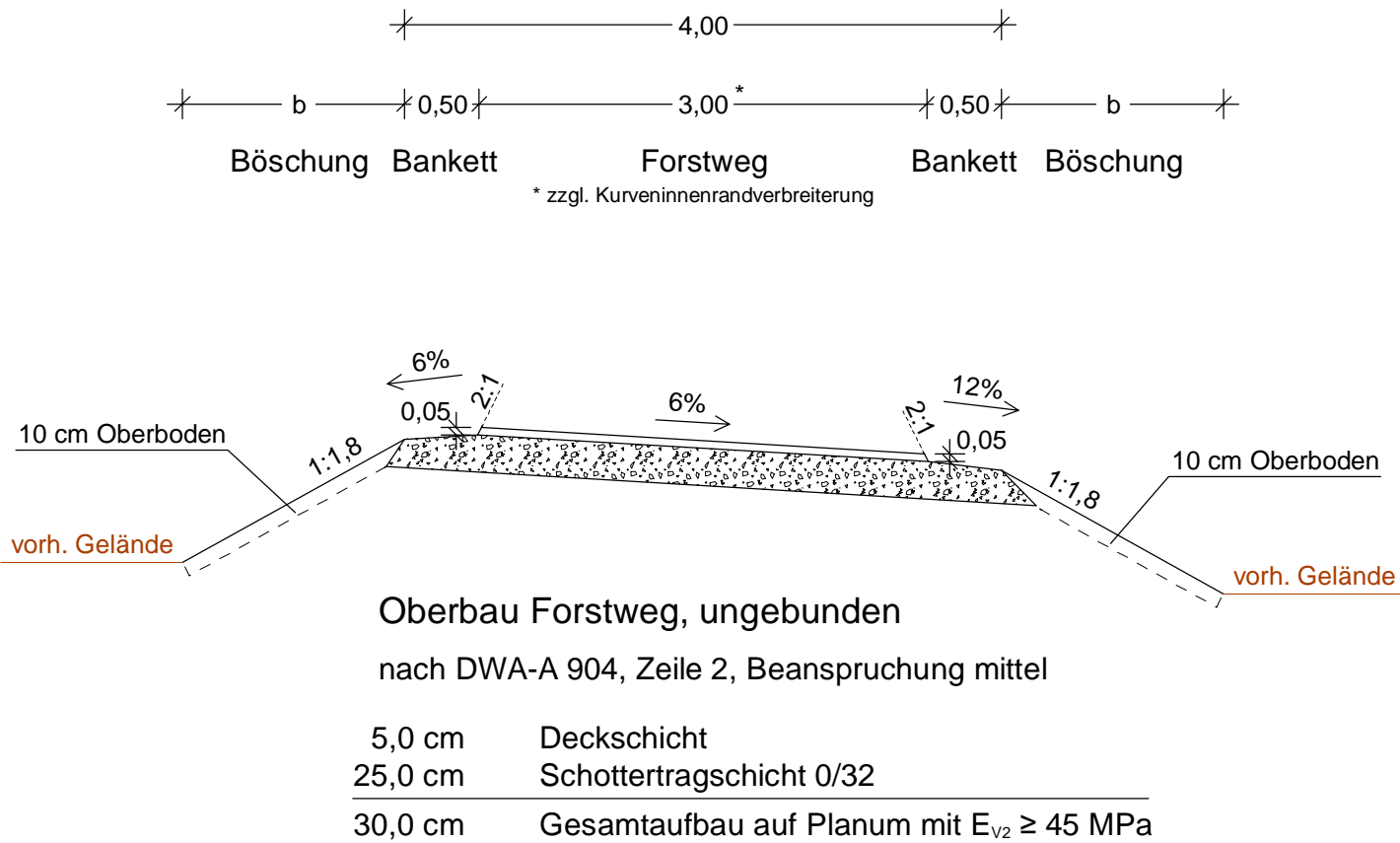
Forstweg AS Freienbrink-Nord (Westseite)
Wirtschaftsweg südlich der Spree (Ostseite)



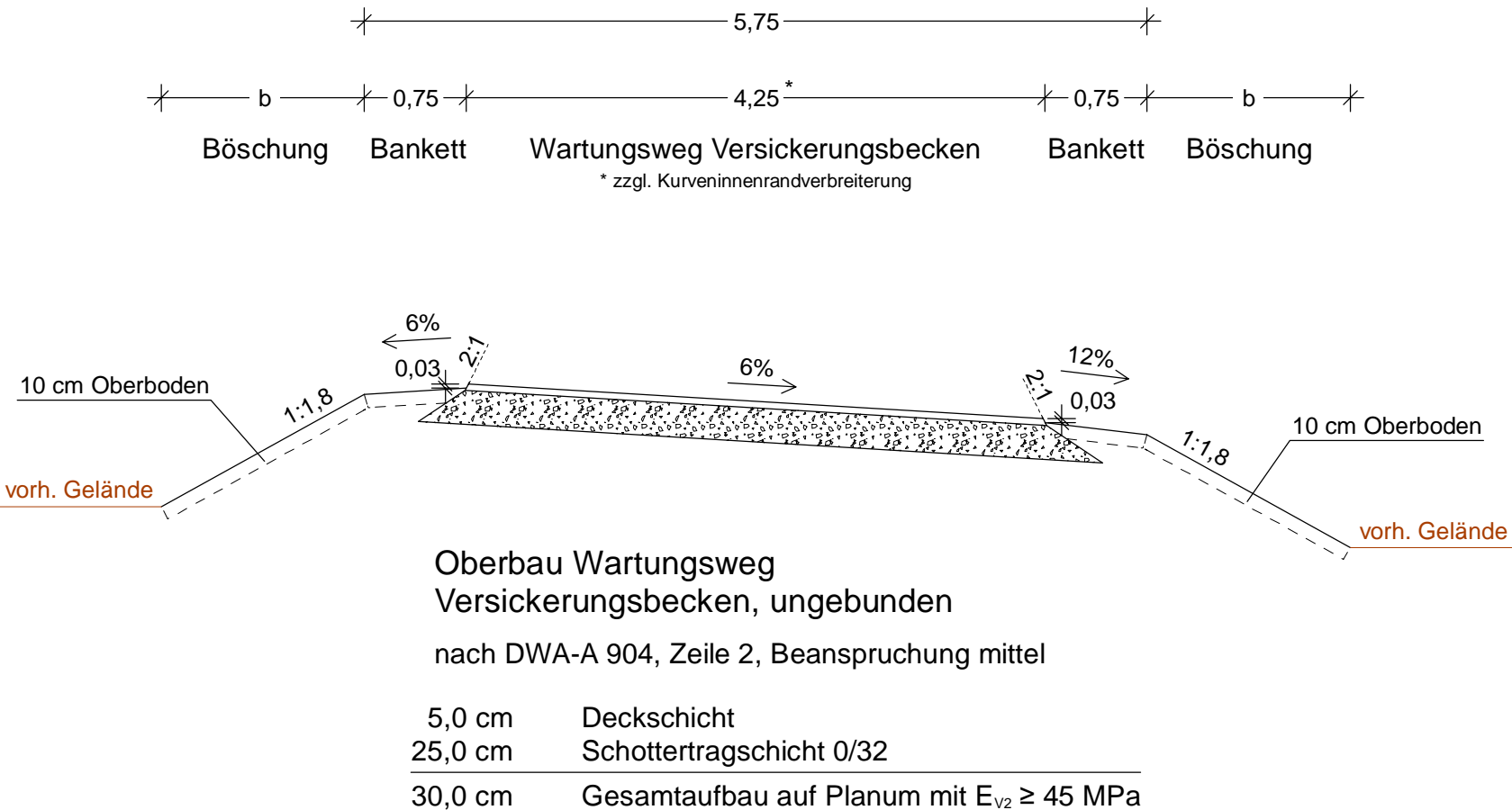
gemeinsamer Geh-/ Radweg und Wirtschaftsweg südlich der Spree
(Westseite)



übrige Forstwege



Wartungswege Versickerungsbecken



<div><div><div>proVIA</div><div>Ingenieurbüro für Verkehrsanlagen GmbH</div></div><div><div>Treuenbrietzener Straße 48 14547 Beelitz</div><div>Telefon 033204/6498-0 Telefax 033204/6498-29 E-Mail: info@provia-online.de</div></div></div>	bearbeitet	Pilz	15.11.2024
	freigegeben	Mitschke	15.11.2024

<div><div><div><div></div></div><div>Die Autobahn</div></div><div>Niederlassung Nordost An der Autobahn 111 16540 Hohen Neuendorf</div></div>	bearbeitet	gez. Beyer	27.11.2024
	freigegeben	gez. Becher	27.11.2024
	Projekt-Nr. A. 04716		

Nr.	Art der Änderung	Datum	Zeichen

Lagesystem	ETRS 89	Stand Kataster	05/2024
Höhensystem	DHHN 2016	Bestandsvermessung	05/2023

FESTSTELLUNGSENTWURF

Die Autobahn GmbH des Bundes	Unterlage / Blatt-Nr.: 14.1 / 19 Straßenquerschnitt Forst-/ Wirtschafts- und Wartungswege
Straße / Abschnitt.-Nr. / Station: A 10 / 050-070 / km 27,970 bis 33,950	
PROJIS-Nr.: A.04716.10	Maßstab: 1 : 50

A 10, km 30,500 Neubau der AS Freienbrink-Nord	
Entwurfsdatum: Aufgestellt: Hohen Neuendorf, den 28.11.2024	
gez. i.V. Ronald Normann Direktor der Niederlassung Nordost	