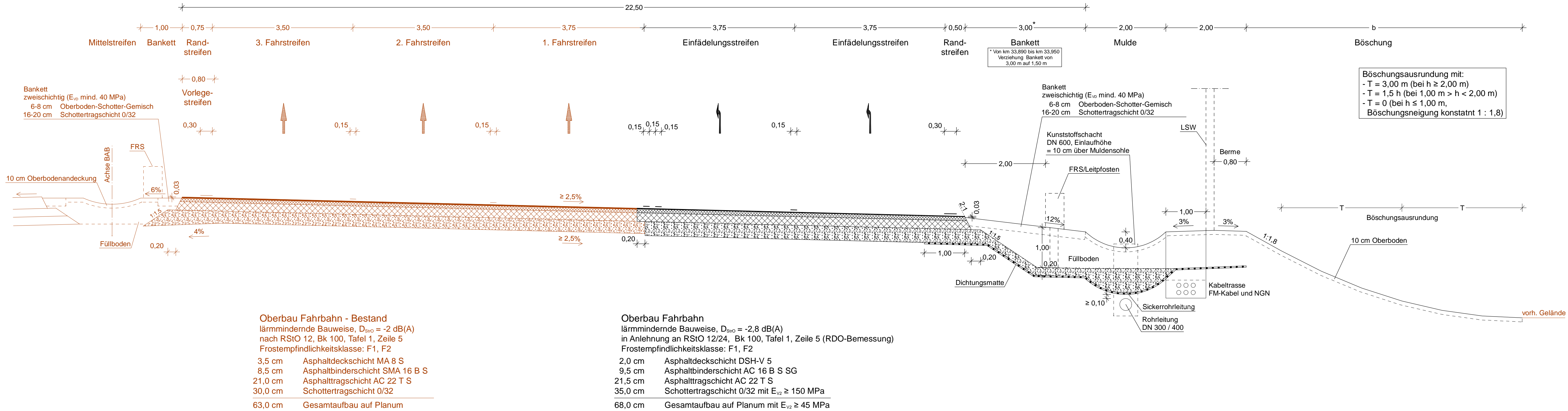
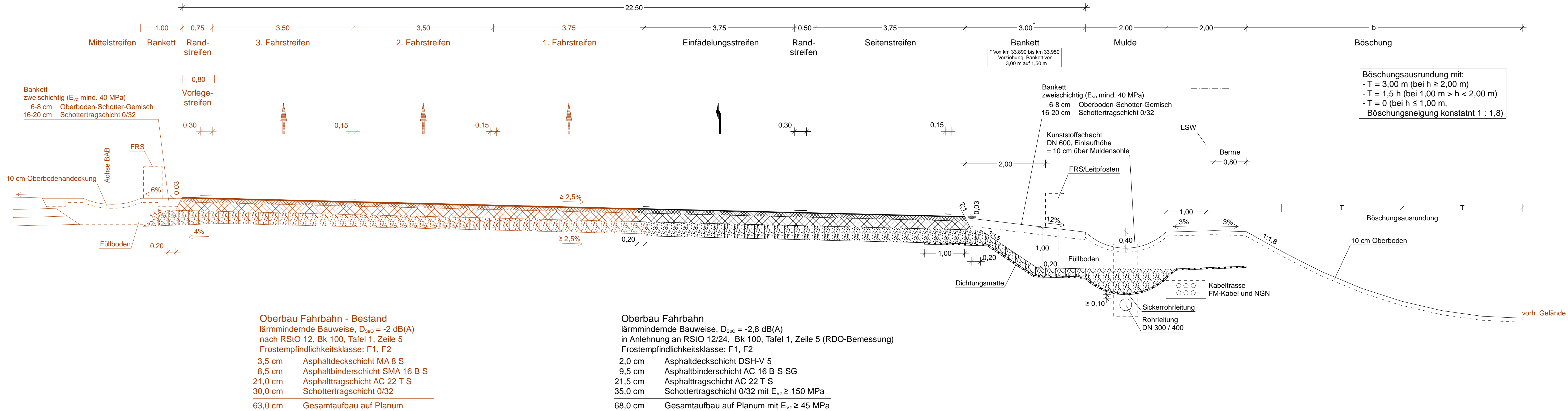


A10 - rechte Richtungsfahrbahn

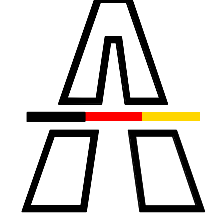
km 32,950 bis km 33,450



km 33,450 bis km 33,950



 Ingenieurbüro für Verkehrsanlagen GmbH Treuenbrietzer Straße 48 14547 Baditz Telefon 0332046498-0 Telefax 0332046498-29 E-Mail: info@provia-online.de	bearbeitet	Pliz	15.11.2024
	freigegeben	Mitschke	15.11.2024

 Niederlassung Nordost An der Autobahn 111 16540 Hohen Neuendorf	bearbeitet	gez. Beyer 27.11.2024
	freigegeben	gez. Becher 27.11.2024
Projekt-Nr. <b>A. 04716</b>		

Nr.	Art der Änderung	Datum	Zeichen

Lagesystem	ETRS 89	Stand Kataster	05/2024
Höhensystem	DHHN 2016	Bestandsvermessung	05/2023

## FESTSTELLUNGSENTWURF

Die Autobahn GmbH des Bundes	Unterlage / Blatt-Nr.: 14.1 / 9 <b>Straßenquerschnitt</b> A 10, rechte Richtungsfahrbahn km 32,950 bis km 33,950
Straße / Abschnitt-Nr. / Station: A 10 / 050-070 / km 27,970 bis 33,950 PROJIS-Nr.: A.04716.10	Maßstab: 1 : 50

### A 10, km 30,500 Neubau der AS Freienbrink-Nord

Entwurfsdatum: Aufgestellt: Hohen Neuendorf, den 28.11.2024	
gez. i.V. Ronald Normann Direktor der Niederlassung Nordost	