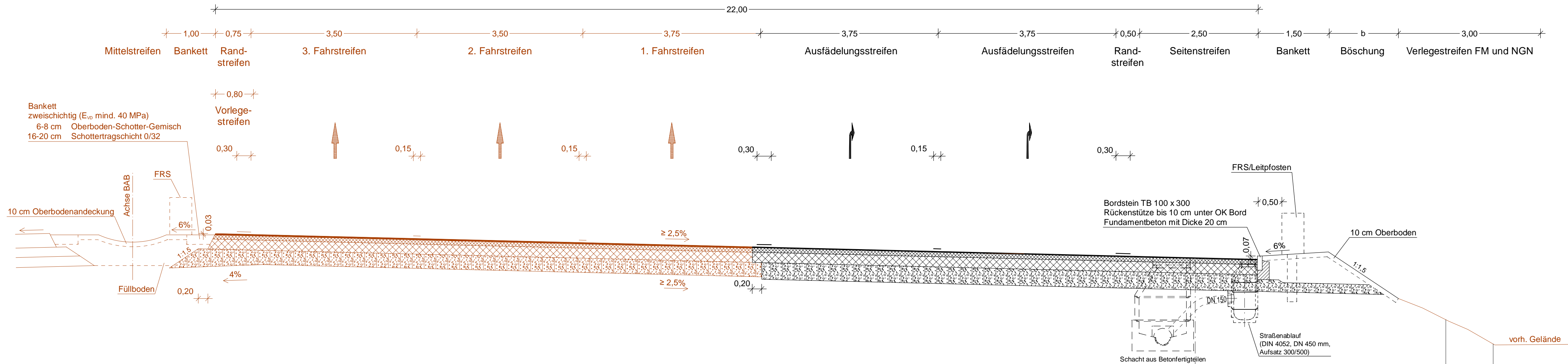


A10 - rechte Richtungsfahrbahn

km 29,960 bis km 30,096



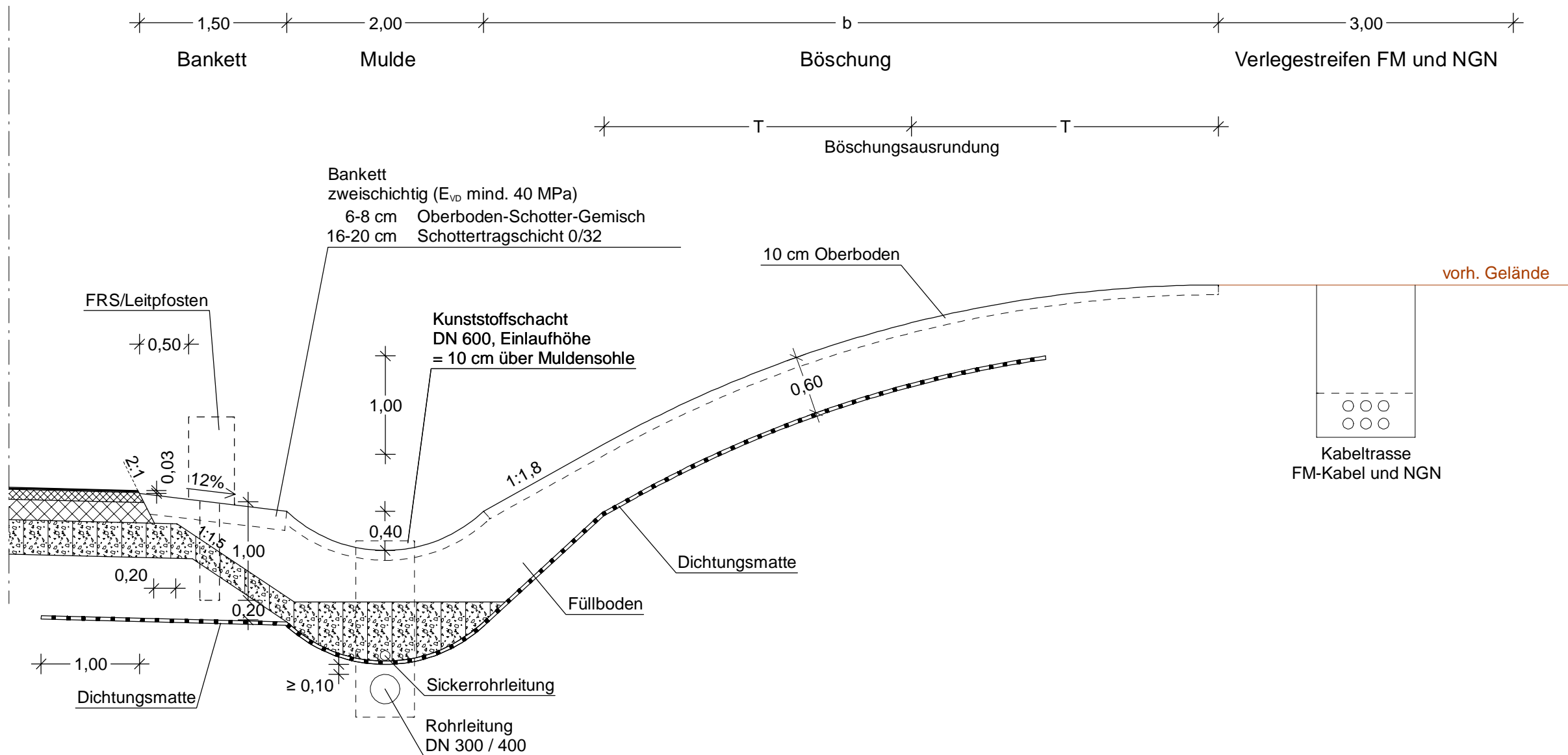
Oberbau Fahrbahn - Bestand
lärmmindernde Bauweise, $D_{SRO} = -2 \text{ dB(A)}$
nach RStO 12, Bk 100, Tafel 1, Zeile 5
Frostempfindlichkeitsklasse: F1, F2


3,5 cm	Asphaltdeckschicht MA 8 S
8,5 cm	Asphaltbinderschicht SMA 16 B S
21,0 cm	Asphalttragschicht AC 22 T S
30,0 cm	Schottertragschicht 0/32
63,0 cm	Gesamtaufbau auf Planum

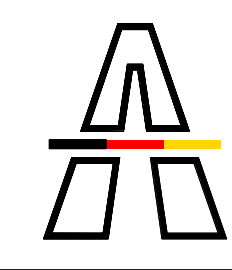
Oberbau Fahrbahn
lärmmindernde Bauweise, $D_{SRO} = -2,8 \text{ dB(A)}$
in Anlehnung an RStO 12/24, Bk 100, Tafel 1, Zeile 5 (RDO-Bemessung)
Frostempfindlichkeitsklasse: F1, F2

2,0 cm	Asphaltdeckschicht DSH-V 5
9,5 cm	Asphaltbinderschicht AC 16 B S SG
21,5 cm	Asphalttragschicht AC 22 T S
35,0 cm	Schottertragschicht 0/32 mit $E_{v2} \geq 150 \text{ MPa}$
68,0 cm	Gesamtaufbau auf Planum mit $E_{v2} \geq 45 \text{ MPa}$

km 30,096 bis km 30,215



 Ingenieurbüro für Verkehrsanlagen GmbH Treuenbrietzer Straße 48 14547 Beelitz Telefon 033204/6498-0 Telefax 033204/6498-29 E-Mail: info@provia-online.de	bearbeitet	Pilz	18.07.2024
	freigegeben	Mitschke	18.07.2024

 Niederlassung Nordost An der Autobahn 111 16540 Hohen Neuendorf	bearbeitet	gez. Beyer	27.11.2024
	freigegeben	gez. Becher	27.11.2024
Projekt-Nr.		A. 04716	

Nr.	Art der Änderung	Datum	Zeichen

Lagesystem	ETRS 89	Stand Kataster	05/2024
Höhensystem	DHHN 2016	Bestandsvermessung	05/2023

FESTSTELLUNGSENTWURF

Die Autobahn GmbH des Bundes	Unterlage / Blatt-Nr.: 14.1 / 7 Straßenquerschnitt A 10, rechte Richtungsfahrbahn km 29,960 bis km 30,215 PROJIS-Nr.: A.04716.10 Maßstab: 1 : 50
------------------------------	--

A 10, km 30,500 Neubau der AS Freienbrink-Nord

Entwurfsdatum:
Aufgestellt: Hohen Neuendorf, den 28.11.2024

gez. i.V. Ronald Normann
Direktor der Niederlassung Nordost