


Zeichenerklärung



3	261	1345 m²
---	-----	---------

1.02.1	40 m
--------	------

zu erwerbende Fläche für den Straßenbau

zu erwerbende Fläche für den Straßenbau und dauernd zu belastende Fläche

zu erwerbende Fläche für Dritte und vorübergehende Inanspruchnahme für die Baudurchführung

zu erwerbende Fläche für Dritte, dauernd zu belastende Fläche und vorübergehende Inanspruchnahme für die Baudurchführung

vorübergehend in Anspruch zu nehmende Fläche

dauernd zu belastende Fläche

dauernd zu belastende Fläche und vorübergehende Inanspruchnahme für die Baudurchführung

Flur / Flurstück / Größe des Flurstückes

Id. Nr. im Grundvertragsverzeichnis / Größe der Teilfläche
02 lfd. Nr. des betroffenen Flurstückes
1 Teilfläche eines Flurstückes

Zusammengehörigkeitspfeil

Gemarkungsgrenze

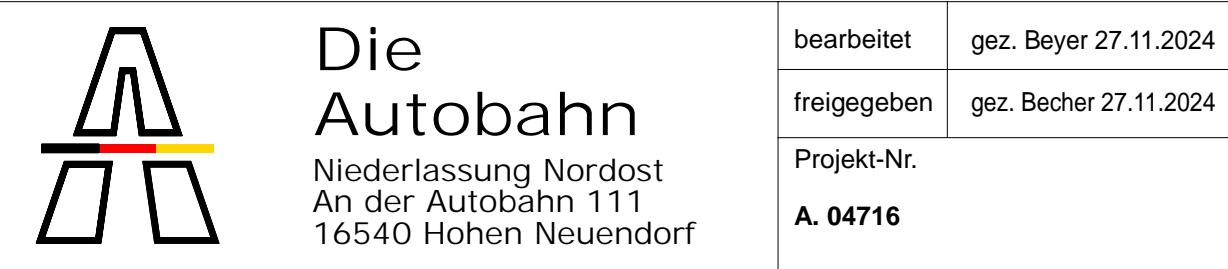
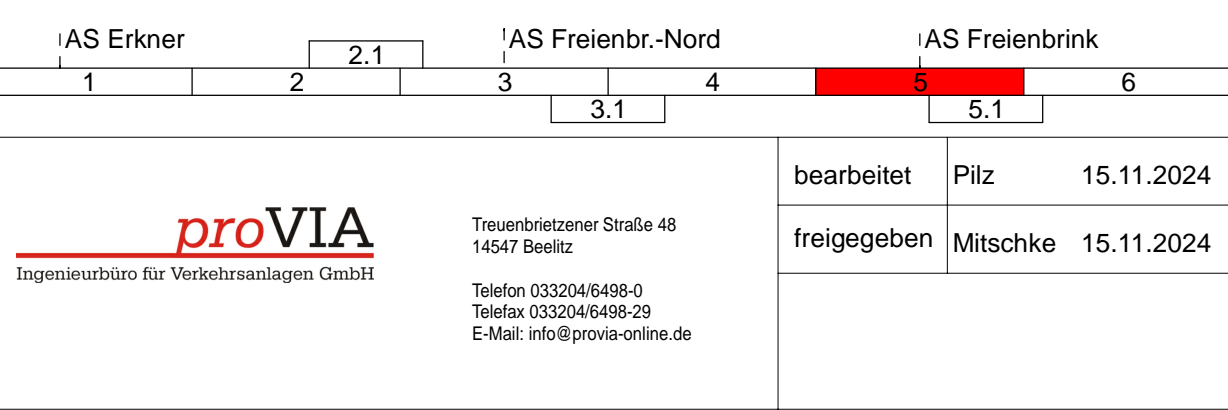
Flurgrenze

Flurstücksgrenze
außenhalb / innerhalb des Baufeldes

Flurstücksnummer

116

12



Nr.	Art der Änderung			Datum	Zeichen
Lagesystem	ETRS 89	Stand Kataster	05/2024		
Höhensystem	DHHN 2016	Bestandsvermessung	05/2023		

FESTSTELLUNGSENTWURF

Die Autobahn GmbH des Bundes		Unterlage / Blatt-Nr.: 10.1 / 5 Grunderwerbsplan
<u>Straße / Abschnitt-Nr. / Station: A 10 / 050-070 / km 27,970 bis 33,950</u>		Maßstab: 1 : 1.000
PROJIS-Nr.: A.04716.10		
A 10, km 30,500 Neubau der AS Freienbrink-Nord Betr.-km 32.00 - 33.00		
Entwurfsdatum: Aufgestellt: Hohen Neuendorf, den 28.11.2024		
gez. i.V. Ronald Normann Direktor der Niederlassung Nordost		