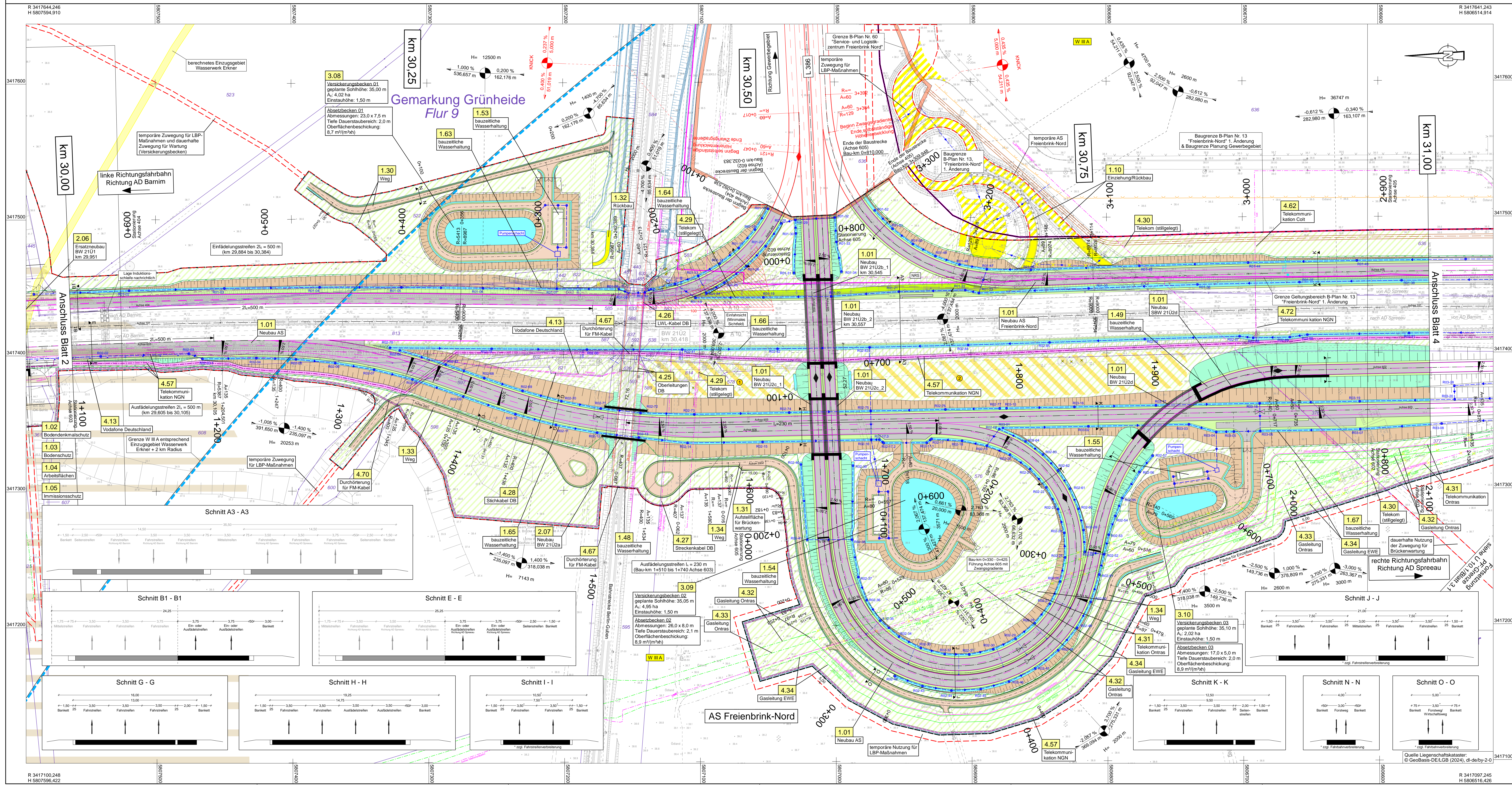




<b>Neubau Bauwerk 21Ü2a</b> Eisenbahnüberführung im Zuge der Bahnstrecke 6153 über die Verteilerrahlfahrmb der A 10	<b>Neubau Bauwerk 21Ü2b_1</b> Brücke im Zuge der Einfahrtrampe über die A 10	<b>Neubau Bauwerk 21Ü2b_2</b> Brücke im Zuge der Ausfahrtrampe über die A 10	<b>Neubau Bauwerk 21Ü2c_1</b> Brücke im Zuge der Einfahrtrampe über die Verteilerrahlfahrmb West	<b>Neubau Bauwerk 21Ü2c_2</b> Brücke im Zuge der Ausfahrtrampe über die Verteilerrahlfahrmb West
<b>Bahn-km 27.7-92.048</b> KWf = 98,60 ggon    LW = 18,50 m BzG = 12,00 m    LH 2,470 m KH = 1,10 m    LA = 2,44 m <sup>2</sup>	<b>km 30.545</b> KWf = 97,78 ggon    LW = 53,00 m BzG = 11,05 m    LH 2,470 m KH = 1,50 m    LA = 602 m <sup>2</sup>	<b>km 30.557</b> KWf = 98,24 ggon    LW = 53,00 m BzG = 11,05 m    LH 2,470 m KH = 1,50 m    LA = 602 m <sup>2</sup>	<b>Bau-km 1+651</b> KWf = 98,24 ggon    LW = 29,00 m BzG = 11,05 m    LH > 4,70 m KH = 1,40 m    LA = 337 m <sup>2</sup>	<b>Bau-km 1+661</b> KWf = 98,24 ggon    LW = 29,00 m BzG = 11,05 m    LH > 4,70 m KH = 1,40 m    LA = 337 m <sup>2</sup>

**Neubau Bauwerk 21Ü2d**  
Brücke im Zuge der Einfahrtrampe  
über die Verteilerfahrbahn West

**Bau-km 0+640,420**  
KrW = 41,64 gon      LW = 43,10 m  
BzG = 12,65 m      LH = 24,70 m  
KzH = 2,45 m      A = 588 m<sup>2</sup>

[illegible]

IAS Erkner		IAS Freienbr.-Nord		IAS Freienbrink	
1	2	3	4	5	6
				5.1	
 Teuerbrenner Straße 48 14547 Beetzsee				bearbeitet	Pliz 15.11.2024
				freigegeben	Mitschke 15.11.2024

	<h1>Die Autobahn</h1>	
	<p>Niederlassung Nordost An der Autobahn 111 16540 Hohen Neuendorf</p>	
	<p>bearbeitet</p>	<p>gez. Beyer 27.11.2024</p>
	<p>freigegeben</p>	<p>gez. Becher 27.11.2024</p>
	<p>Projekt-Nr.</p>	
	<p><b>A. 04716</b></p>	

Nr.	Art der Änderung		Datum	Zeichen
Lagesystem	ETRS 89	Stand Kataster	05/2024	
Höhensystem	DHHN 2016	Bestandsvermessung	05/2023	

# FESTSTELLUNGSENTWURF

Die Autobahn GmbH des Bundes	Unterlage / Blatt-Nr.: 5.2 / 3
	Lageplan
Straße / Abschnitt -Nr. / Station: A 10 / 050-070 / km 27.970 bis 33.950	
PROJIS-Nr.: A 04716.10	Maßstab: 1 : 1.000
<p style="text-align: center;">A 10, km 30,500</p> <p style="text-align: center;">Neubau der AS Freienbrink-Nord</p> <p style="text-align: center;">Betr.-km 30.00 - 31.00</p>	

Entwurfsdatum:  
Aufgestellt: Hohen Neuendorf, den 28.11.2024

gez. i.V. Ronald Normann  
Direktor der Niederlassung Nordost

--	--